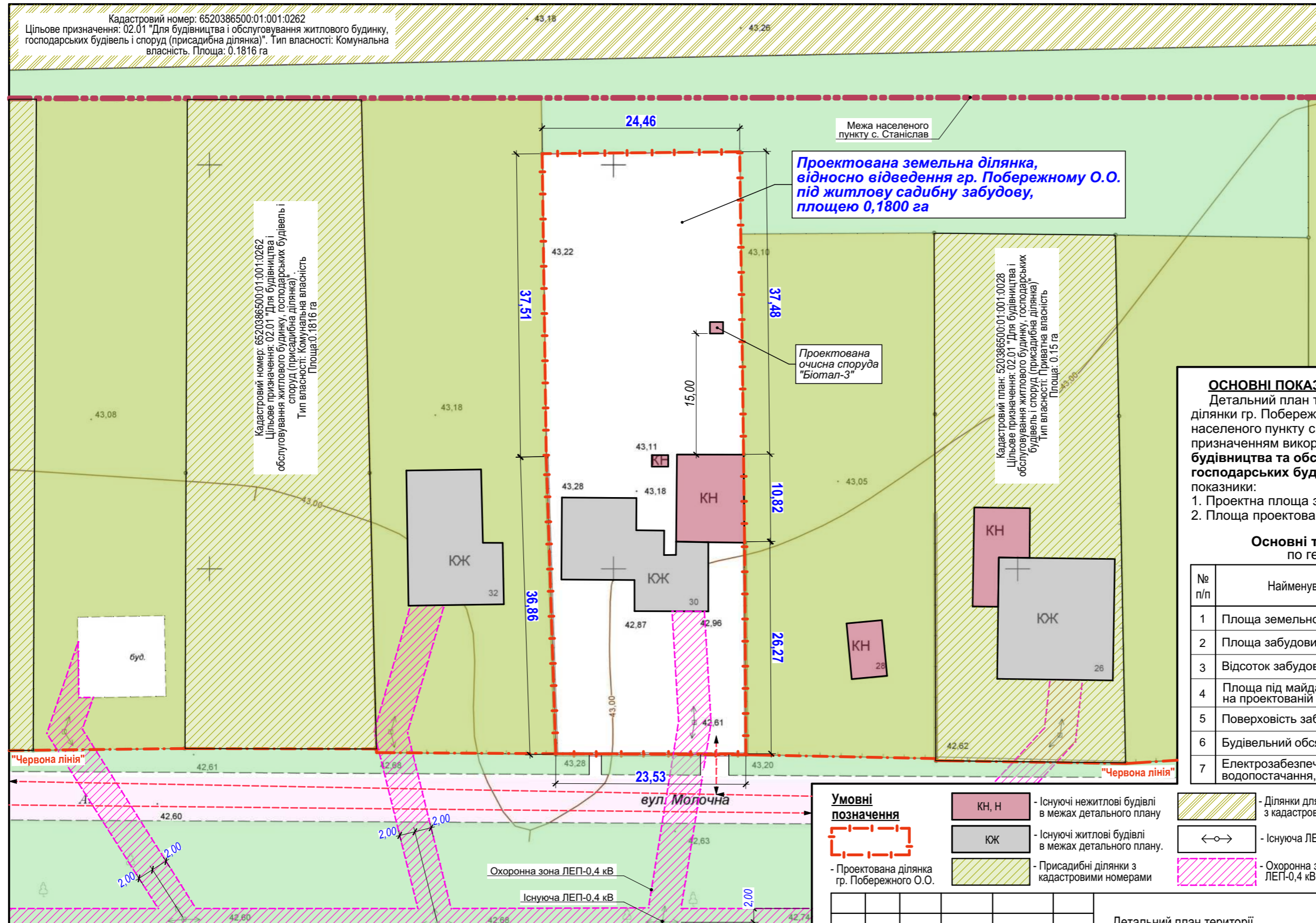
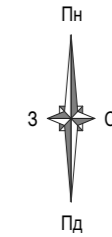


СХЕМА ОРГАНІЗАЦІЇ РУХУ ТРАНСПОРТУ І ПІШОХОДІВ ПОЄДНАНА З КРЕСЛЕННЯМ ПОПЕРЕЧНИХ ПРОФІЛІВ ВУЛИЦЬ. М1:500.

Кадастровий номер: 6520386500:01:001:0262
Цільове призначення: 02.01 "Для будівництва і обслуговування житлового будинку, господарських будівель і споруд (присадибна ділянка)". Тип власності: Комунальна власність. Площа: 0,1816 га



Проектована земельна ділянка, відносно відведення гр. Побережному О.О. під житлову садибну забудову, площею 0,1800 га

Проектована очисна споруда "Біотал-3"

Кадастровий номер: 6520386500:01:001:0262
Цільове призначення: 02.01 "Для будівництва і обслуговування житлового будинку, господарських будівель і споруд (присадибна ділянка)". Тип власності: Комунальна власність. Площа: 0,1816 га

Кадастровий план: 520386500:01:001:0028
Цільове призначення: 02.01 "Для будівництва і обслуговування житлового будинку, господарських будівель і споруд (присадибна ділянка)". Тип власності: Приватна власність. Площа: 0,15 га


ОСНОВНІ ПОКАЗНИКИ ДО ДЕТАЛЬНОГО ПЛАНУ:
Детальний план території відносно відведення земельної ділянки гр. Побережному О.О., площею 0,1800 га, в межах населеного пункту с. Станіслав по вул. Молочна, з цільовим призначенням використання земельної ділянки - 02.01 "Для будівництва та обслуговування житлового будинку, господарських будівель і споруд", має такі основні показники:
1. Проектна площа земельної ділянки, становить - 0,1800 га.
2. Площа проекрованої забудови - 267,00 м².

Основні техніко-економічні показники по генплану (проектний план)

№ п/п	Найменування показників	Од. вим.	Кількість
1	Площа земельної ділянки	га	0,1800
2	Площа забудови земельної ділянки	м ²	267,00
3	Відсоток забудови земельної ділянки	%	14,83
4	Площа під майданчиками, озелененням на проектованій земельній ділянці	м ²	1 533,00
5	Поверховість забудови земельної ділянки	пов.	один
6	Будівельний обсяг (орієнтовно)	м ³	1 283,00
7	Електрозабезпечення, опалення, водопостачання, каналізація		існуючі

Умовні позначення	КН, Н	КЖ	Ділянки для ведення ОСГ з кадастровим номером	Межа населеного пункту с. Станіслав.
Проектована ділянка гр. Побережного О.О.	Існуючі нежитлові будівлі в межах детального плану	Існуючі житлові будівлі в межах детального плану.	Існуюча ЛЕП-0,4 кВ	"Червона лінія"
	Присадибні ділянки з кадастровими номерами		Охоронна зона ЛЕП-0,4 кВ	Рух автотранспорту

ТИПОВИЙ ПРОФІЛЬНИЙ РОЗРІЗ ВУЛИЦІ



Відведення земельної ділянки площею 0,1800 га, для будівництва та обслуговування житлових будинків, господарських будівель і споруд, за адресою: Херсонська область, Білозерський район, с. Станіслав, вул. Молочна, 30, у зв'язку із збільшенням площі земельної ділянки наданої гр. Побережному Олексію Олексійовичу згідно рішення від 25.07.1991 року за №38 з 0,12 на 0,18 га та її використання негативно не вплине на використання суміжних земельних ділянок і охорону навколишнього середовища.
Під'їзні шляхи до території розглядаємої земельної ділянки існуючі з твердим асфальтовим покриттям.

Змн.						Дата		
Детальний план території						004-02-20/ДП - МД		
земельної ділянки, для будівництва та обслуговування житлових будинків, господарських будівель і споруд, за адресою: с. Станіслав, вул. Молочна, 30 у зв'язку із збільшенням площі земельної ділянки наданої гр. Побережному О.О. згідно рішення від 25.07.1991 року №38 з 0,12 на 0,18 га.						Стадія	Аркуш	Аркушів
ГАП	Луцик С.					ДПТ	11	
Розробив	Агєєв Ю.					Замовник: Станіславська сільська рада		
Перевірив	Луцик С.					Схема організації руху транспорту і пішоходів поєднана з кресленням поперечних профілів вулиць. М1:500.		
						ТОВ "Адміралті Офіс" (Сертифікат серія АА №000742)		

ПОГОДЖЕНО:

Зам. інв. №
Підпис і дата
Інв. № ориг.